



MINISTERO PER I BENI CULTURALI E AMBIENTALI
UFFICIO CENTRALE PER I BENI AMBIENTALI, ARCHITETTONICI, ARCHEOLOGICI ARTISTICI E STORICI
SOPRINTENDENZA PER I BENI AMBIENTALI E ARCHITETTONICI DELL'EMILIA

D.M. 21 SETTEMBRE 1984

ART. 2

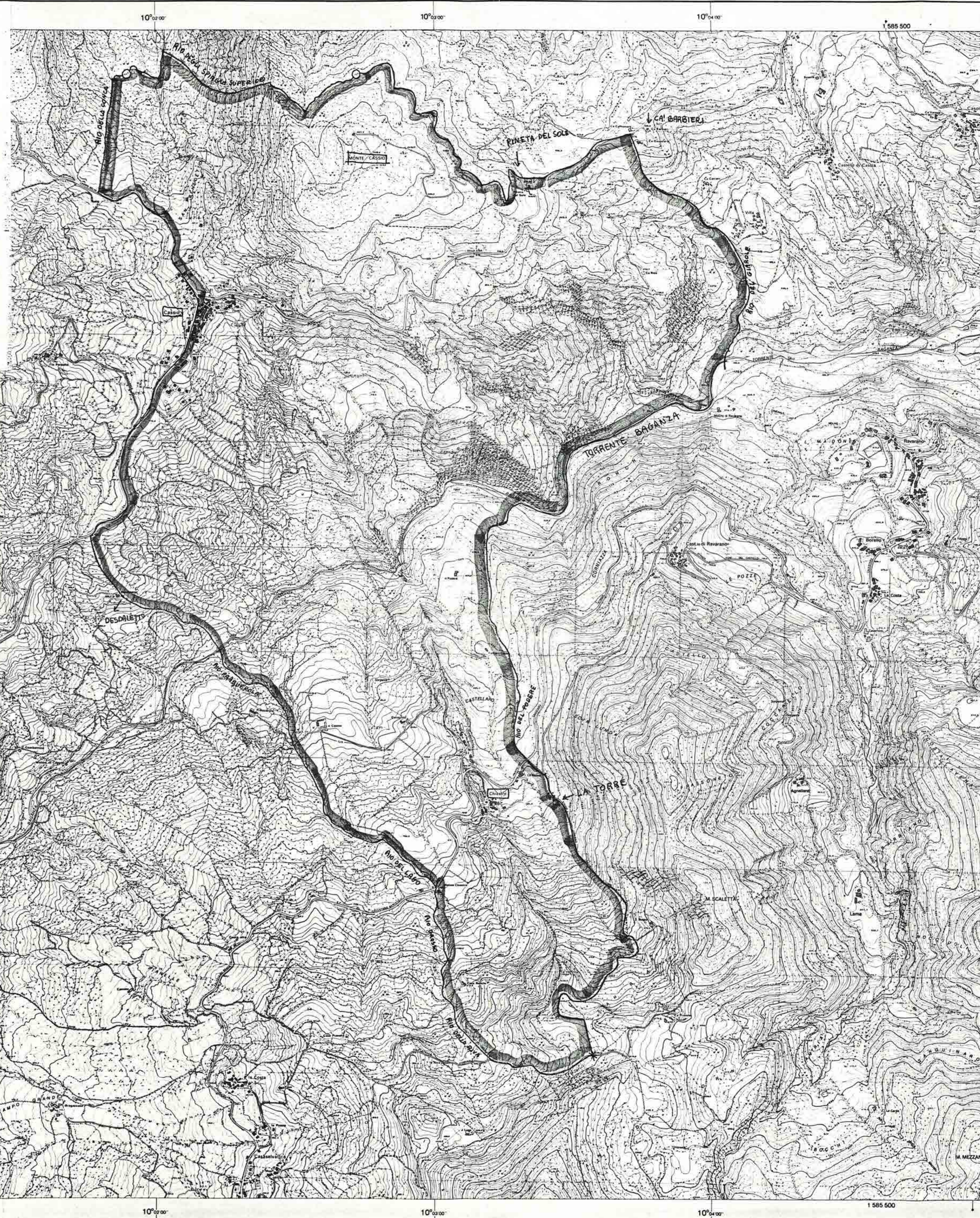
PROVINCIA : PARMA
COMUNI : BERCEO, CALESTANO, TERENCEO
LOCALITA' : I "SALTI DEL DIAVOLO"
SITUAZIONE GIURIDICA :
RIFERIMENTI CARTOGRAFICI:

I.G.N. - 1:25.000 : Fogli 85IVSO - 85IVNO
C.T.R. - 1:10.000 - Sezione 217010

ALLEGATO (1)

PLANIMETRIA DELLE CONFINANZE DELL'AREA PROPOSTA PER
L'APPLICAZIONE DELL'ART. 2 DEL D.M. 21/9/1984
(Allegata alla relazione)

Scala 1:10.000 (C.T.R. Sezione 217010)



REGIONE EMILIA-ROMAGNA
Servizio Cartografico

CARTA TECNICA REGIONALE

SEZIONE N° 217010
RAVARANO

SCALA 1:10 000



L'equidistanza tra le curve di livello è di 5 metri (per le curve tratteggiate metri 1 - per le curve diritte metri 25) l'altezza espressa in metri è riferita al livello medio del mare (mareografo di Genova) - Le coordinate geografiche sono riferite all'ellissoide internazionale con orientamento medio europeo (E.D. 1950) le coordinate piane sono nel sistema Gauss - Bosga.


Riduzione fotomeccanica dalla scala 1:5000

REGIONE EMILIA - ROMAGNA
CARTA TECNICA REGIONALE
COP. PER USO INTERNO
VIETATA LA RIPRODUZIONE

	COORDINATE DEI VERTICI			
	GAUSS-BOAGA		UTM	
	N	E	N	E
NO	4 938 914	1 579 311	4 939 095	579 365
NE	4 938 999	1 585 925	4 939 179	585 979
SE	4 933 444	1 585 999	4 933 625	585 053
SO	4 933 360	1 579 379	4 933 541	579 433

Il reticolo UTM è indicato nella cornice con i segni convenzionali:
fuso ovest ← fuso est →

DECLINAZIONE MAGNETICA

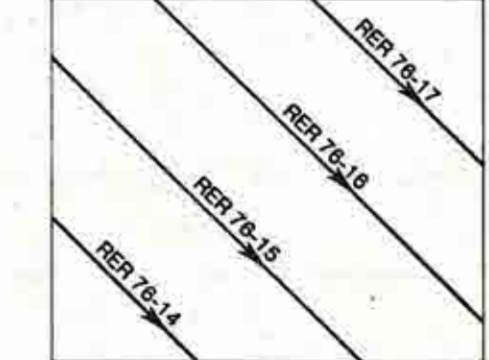


La declinazione magnetica è al 1° Gennaio 1973 e varia annualmente di circa +0"

SITUAZIONE 50.000 IGM

198 BARDI	199 PARMA SUD	200 REGGIO NELL'EMILIA
216 BORGO VAL DI TARO	217 NEVIANO DEGLI ARDUINI	218 CASTELNUOVO NEI MONTI
230 PORTOFINO	234 FROZZANO	235 PIEVRELLO

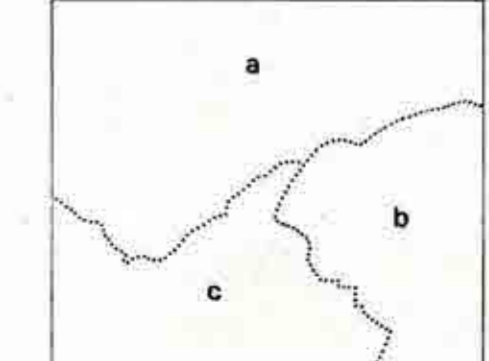
COPERTURA DI FOTOGRAFIE AEREE



SITUAZIONE 10.000

16	13	14
04	01	02
08	05	06

LIMITI AMMINISTRATIVI



a - TERENCEO
b - CALESTANO
c - BERCEO

FOGLIO 50.000 IGM:
217 NEVIANO DEGLI ARDUINI

SEZIONE 10.000 CTR:
217010 RAVARANO

RILIEVO DEL 1976

ESECUZIONE: a-c - Aerofotogrammetria Ing. BARIGAZZI & C. - PARMA
b - Impresa Lavori Topografici MARTINELLI Geom. G. CARLO - PARMA

Carta ufficiale della Regione Emilia-Romagna (L.R. 19 aprile 1975, n. 24).
Tutti i diritti di riproduzione e di ristampazione sono riservati.
La presente carta non può circolare prima del contrassegno della Regione Emilia-Romagna o dell'Ente committente.
CONTROLLATO AI SENSI DELLA LEGGE N° 98 DEL 2-2-1980 NELLA POSTA DELL'IGM ALLA DIFFUSIONE N° 219 DEL 13-6-1980